



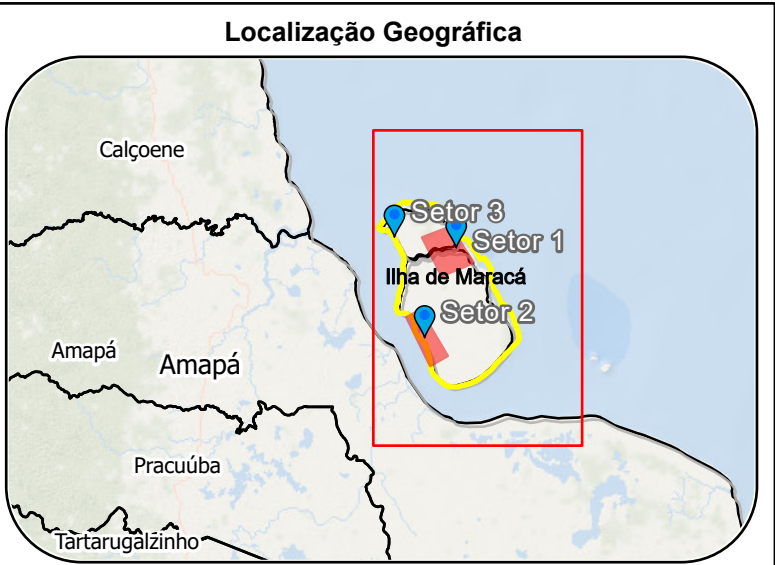
Legenda

- Setores
- Quadrantes
- Parque Nacional Cabo Orange
- Regiões urbanizadas
- Limite de Municípios
- Limites Países America do Sul

Localização Central do Setor		
Coordenadas Graus Decimais - SIRGAS2000		
Descrição	Lat	Long
Setor 1	4,436047	-51,462108
Setor 2	3,843809	-51,164388
Setor 3	3,121699	-51,016827

Cliente		Executante	
Projeto			
Execução do Censo Espaço-temporal de Aves de Ecossistemas Costeiros e Migratórias			
Estudo			
Censo Espaço-temporal de Aves de Ecossist. Costeiros e Migratórias – Ativ. de perfuração marítima no , Bloco FZA-M-59 Bacia da Foz do Amazonas.			
Título			
Localização das unidades amostrais nas Unidades de Conservação			
Local			
Estado do Amapá - AP			
Fonte			
Base Cartográfica IBGE, 2021. Acervo Petrobras. Basemap, ESRI.			
Dados Cartográficos:			Escala:
Projeção Universal Transversa de Mercator Sistema de Referência SIRGAS2000 - Zona 22S			1:1.000.000
Elaboração		Responsável	
Alison Nasario de Araujo Assistente de Geoprocessamento		Gabriel Dalberto Belotti Junior Eng. Ambiental - CREA ES-012320/D	
Arquivo Digital	Data	Revisão	
MAPA_PRT_AMBP-FAF-C853-001	OUTUBRO/2022	0	



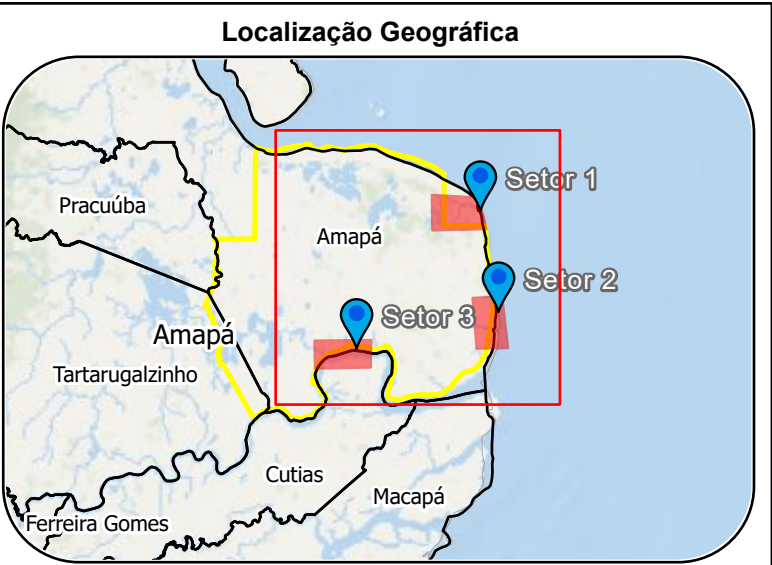


- ### Legenda
- Setores
  - Estação Ecológica Maraca-Jipioca
  - Limite de Municípios
  - Limites Países America do Sul
  - SETOR

Localização Central do Setor		
Coordenadas Graus Decimais - SIRGAS2000		
Descrição	Lat	Long
Setor 1	2,116162	-50,417924
Setor 2	1,954037	-50,475018
Setor 3	2,13542	-50,529432

Cliente	Executante	
Projeto	Execução do Censo Espaço-temporal de Aves de Ecossistemas Costeiros e Migratórias	
Estudo	Censo Espaço-temporal de Aves de Ecossist. Costeiros e Migratórias – Ativ. de perfuração marítima no , Bloco FZA-M-59 Bacia da Foz do Amazonas.	
Título	Localização das unidades amostrais nas Unidades de Conservação	
Local	Estado do Amapá - AP	
Fonte	Base Cartográfica IBGE, 2021. Acervo Petrobras. Basemap, ESRI.	
Dados Cartográficos: Projeção Universal Transversa de Mercator Sistema de Referência SIRGAS2000 - Zona 22S		Escala: 1:150.000
Elaboração Rodolfo Sarcinelli Assistente de Geoprocessamento	Responsável Gabriel Dalberto Belotti Junior Eng. Ambiental - CREA ES-012320/D	
Arquivo Digital MAPA_PRT_AMBP-FAF-C853-043	Data JULHO/2023	Revisão 0





**Legenda**

- Setores
- Reserva Biológica Lago Piratuba
- Quadrantes
- Limite de Municípios
- Limites Países America do Sul

Localização Central do Setor		
Coordenadas Graus Decimais - SIRGAS2000		
Descrição	Lat	Long
Setor 1	1,666725	-49,913573
Setor 2	1,426487	-49,870341
Setor 3	1,339368	-50,207743

Cliente	Executante	
		
Projeto	Execução do Censo Espaço-temporal de Aves de Ecossistemas Costeiros e Migratórias	
Estudo	Censo Espaço-temporal de Aves de Ecossist. Costeiros e Migratórias – Ativ. de perfuração marítima no , Bloco FZA-M-59 Bacia da Foz do Amazonas.	
Título	Localização das unidades amostrais nas Unidades de Conservação	
Local	Estado do Amapá - AP	
Fonte	Base Cartográfica IBGE, 2021. Acervo Petrobras. Basemap, ESRI.	
Dados Cartográficos: Projeção Universal Transversa de Mercator Sistema de Referência SIRGAS2000 - Zona 22S		Escala: 1:500.000
Elaboração Alison Nasario de Araujo Assistente de Geoprocessamento		Responsável Gabriel Dalberto Belotti Junior Eng. Ambiental - CREA ES-012320/D
Arquivo Digital MAPA_PRT_AMBP-FAF-C853-003	Data AGOSTO/2022	Revisão 0